



ТЕРРИТОРИАЛЬНЫЙ ОРГАН
ФЕДЕРАЛЬНОЙ СЛУЖБЫ
ГОСУДАРСТВЕННОЙ СТАТИСТИКИ
ПО КАЛИНИНГРАДСКОЙ ОБЛАСТИ

Форма федерального статистического наблюдения № 1-МО «Сведения об объектах инфраструктуры муниципального образования»

Разъяснения по заполнению отчета по состоянию
на 31 декабря 2023 года

ОБЩИЕ СВЕДЕНИЯ О ФОРМЕ

Форма федерального статистического наблюдения № 1-МО «Сведения об объектах инфраструктуры муниципального образования» (далее – форма 1-МО) утверждена в соответствии:

- со статьей 17 Закона от 06 октября 2003 года № 131-ФЗ «Об общих принципах организации местного самоуправления в Российской Федерации»;
- с пунктом 2 постановления Правительства Российской Федерации от 11 ноября 2006 года № 670 «О порядке предоставления органами местного самоуправления органам государственной власти статистических показателей, характеризующих состояние экономики и социальной сферы муниципального образования».

Форму 1-МО предоставляют:

- исполнительно-распорядительные органы муниципальных образований;
- исполнительно-распорядительные органы федеральных территорий;
- территориальные органы исполнительной власти города федерального значения.

КАЛИНИНГРАДСТАТ



ТИТУЛЬНЫЙ ЛИСТ ФОРМЫ

информационная часть

КАЛИНИНГРАДСТАТ

ФЕДЕРАЛЬНОЕ СТАТИСТИЧЕСКОЕ НАБЛЮДЕНИЕ

Обязанность предоставления административных данных предусмотрена статьей 8 Федерального закона от 29 ноября 2007 г. № 282-ФЗ «Об официальном статистическом учете и системе государственной статистики в Российской Федерации»

СВЕДЕНИЯ ОБ ОБЪЕКТАХ ИНФРАСТРУКТУРЫ МУНИЦИПАЛЬНОГО ОБРАЗОВАНИЯ
по состоянию на 31 декабря 2023 года

Предоставляют:	Сроки предоставления
<p>исполнительно-распорядительные органы муниципальных образований; исполнительно-распорядительные органы федеральных территорий; территориальные органы исполнительной власти города федерального значения:</p> <p>– территориальному органу Росстата в субъекте Российской Федерации по установленному им адресу</p>	<p>2 с 20 апреля по 1 июня после отчетного периода</p>

Форма № 1-МО

1 Приказ Росстата:
Об утверждении формы
от 05.12.2023 № 623
О внесении изменений (при наличии)
от 11.01.2024 № 3

Годовая

- 1** Форма 1-МО за 2023 год и указания по заполнению формы 1-МО утверждены приказом Росстата от 05 декабря 2023 года № 623 «Об утверждении форм федерального статистического наблюдения для организации федерального статистического наблюдения за состоянием экономики и социальной сферы муниципального образования».
- 2** Отчет по форме 1-МО за 2023 год предоставляется в Калининградстат в период с 20 апреля по 01 июня 2024 года.

ОБЩИЕ СВЕДЕНИЯ О ФОРМЕ

При заполнении разделов отчета **проставление кодов ОКТМО** муниципального образования и населенных пунктов, входящих в состав муниципального образования, **осуществляется следующим образом:**

на примере Мамоновского городского округа

Раздел ...

Наименование	№ строки	Код ОКТМО муниципального образования	Код ОКТМО населенного пункта	Показатель
А	Б	1	2	3
Всего по Мамоновскому городскому округу	1	27 712 000 000	х	значение показателя
В том числе по г Мамоново	2	27 712 000 000	27 712 000 001	значение показателя
п Богдановка	3	27 712 000 000	27 712 000 106	значение показателя
п Вавилово	4	27 712 000 000	27 712 000 111	значение показателя
п Зеленодольское	5	27 712 000 000	27 712 000 116	значение показателя
п Липовка	6	27 712 000 000	27 712 000 121	значение показателя



ТИТУЛЬНЫЙ ЛИСТ ФОРМЫ

адресная часть

КАЛИНИНГРАДСТАТ

Наименование отчитывающейся организации ①		
Почтовый адрес ②		
Код формы по ОКУД	Код	
	отчитывающейся организации по ОКПО	типа муниципального образования
1	2	3
0601022	③	④

- ① Указывается полное наименование отчитывающейся организации в соответствии с учредительными документами, зарегистрированными в установленном порядке, а затем в скобках – краткое наименование.
- ② Указывается наименование субъекта Российской Федерации, юридический адрес с почтовым индексом, указанный в ЕГРЮЛ; либо адрес, по которому организация фактически осуществляет свою деятельность, если он не совпадает с юридическим адресом.
- ③ Указывается код по Общероссийскому классификатору предприятий и организаций на основании Уведомления о присвоении кода ОКПО, размещенного на сайте системы сбора отчетности Росстата в информационно-телекоммуникационной сети «Интернет» по адресу: <https://websbor.gks.ru/online/info>.
- ④ Указывается код типа муниципального образования:

20 – муниципальный округ

15 – городской округ

ОБЩИЕ СВЕДЕНИЯ О ФОРМЕ

В форме 1-МО приводятся данные по организациям, расположенным на территории муниципального образования, **независимо от подчиненности и источников финансирования**.

Начиная с отчета за 2023 год, в форму 1-МО введена множественная строка **«В том числе по населенным пунктам»**. Заполнение данной строки должно осуществляться по всем населенным пунктам, входящим в состав отчитывающегося муниципального образования в соответствии с кодами ОКТМО, имеющими 11-значный формат:

Правильно

27 701 000 000

Неправильно

27 701 000

27 701

27 701 000 001

Отчетность предоставляется **в форме электронного документа**, подписанного электронной подписью, через спецоператоров связи или систему Web-сбора на сайте Калининградстата.

КАЛИНИНГРАДСТАТ



Раздел 1. Территория

Показывается общая площадь земель муниципального образования

Раздел 1. Территория

Наименование	№ строки	Код ОКТМО муниципального образования	Код ОКТМО населенного пункта	Общая площадь муниципального образования, га
А	Б	1	2	3
Всего по муниципальному образованию	1		х	
В том числе по населенным пунктам	2			

В показатель включаются:

- **земли и водные объекты**, расположенные в пределах официально утвержденной черты муниципального образования, а при отсутствии официально утвержденной черты – в фактически числящихся границах на конец 2023 года;
- **земли, изъятые из непосредственного ведения** муниципального образования (военные городки, полигоны, полосы отчуждения железных дорог и т.д.).

Примечание:

значение показателя указывается на основе генерального плана муниципального образования, разрабатываемого в соответствии с Градостроительным кодексом Российской Федерации, утвержденным от 29 декабря 2004 года № 190-ФЗ, либо на основании Устава муниципального образования.

Часто допускаемая ошибка

Изменение значения показателя «общая площадь земель муниципального образования» по сравнению с предыдущим годом без наличия законодательного обоснования.

Разъяснение

Согласно пункту 1 статьи 12 Федерального закона от 06 октября 2003 года № 131-ФЗ «Об общих принципах организации местного самоуправления в Российской Федерации», изменение границ муниципального образования осуществляется **законом субъекта Российской Федерации**.

В случае изменения площади земель муниципального образования специалист администрации, ответственный за заполнение формы 1-МО, направляет в Калининградстат информацию **о номере и дате соответствующего нормативно-правового акта**. Также специалистом могут быть предоставлены электронные версии иных документов, подтверждающих изменение площади земель муниципального образования.

Раздел 2. Объекты бытового обслуживания

Показывается число объектов и приемных пунктов бытового обслуживания населения

Раздел 2. Объекты бытового обслуживания

Наименование	№ строки	Код ОКТМО муниципального образования	Код ОКТМО населенного пункта	Число объектов бытового обслуживания населения, оказывающих услуги – всего, ед	...	Число приемных пунктов бытового обслуживания, принимающих заказы от населения на оказание услуг – всего, ед
А	Б	1	2	3	...	16
Всего по муниципальному образованию	1		X			
В том числе по населенным пунктам	2					

В показатель включаются:

- **организации и индивидуальные предприниматели**, оказывающие услуги бытового обслуживания населения;
- специально оборудованные **помещения** (их части), предназначенные для бытового обслуживания населения и обеспеченные необходимым оборудованием;
- **приемные пункты** бытового обслуживания населения, осуществляющие прием и выдачу заказов населению, расположенные на отдельных от организаций бытового обслуживания площадях;
- **передвижные пункты** бытового обслуживания населения.

Примечание:

определения объектов бытового обслуживания приведены на основе ГОСТ Р 57137-2016 «Бытовое обслуживание населения. Термины и определения».

Часто допускаемая ошибка

Неверный учет объектов и приемных пунктов, оказывающих несколько видов бытовых услуг населению.

Разъяснение

Объект бытового обслуживания, оказывающий несколько видов бытовых услуг, учитывается **один раз по преобладающему виду услуг** (по объему оказанных услуг населению в денежном выражении).

Объекты бытового обслуживания, расположенные на территории одного здания:

-если они принадлежат разным организациям, индивидуальным предпринимателям, то учитывается **каждый объект по отдельности**.

- если они принадлежат одной организации, одному индивидуальному предпринимателю, то учитывается **только объект, который осуществляет основной вид деятельности** данной организации, данного индивидуального предпринимателя.

Если одной организации, одному индивидуальному предпринимателю принадлежит несколько объектов, расположенных **по разным адресам** (не на территории одного здания), то учитывается **каждый объект по отдельности**.

Приемный пункт, принимающий заказы по нескольким видам бытовых услуг, учитывается **один раз по преобладающему виду услуг** (по объему оказанных услуг населению в денежном выражении).

Раздел 3. Спортивные сооружения

Показывается число спортивных сооружений, число детско-юношеских спортивных школ и численность занимающихся в них

Раздел 3. Спортивные сооружения

Наименование	№ строки	Код ОКТМО муниципального образования	Код ОКТМО населенного пункта	Число спортивных сооружений – всего, ед	...	Число детско-юношеских спортивных школ (включая филиалы), ед	...	Численность занимающихся в детско-юношеских спортивных школах, чел
А	Б	1	2	3	...	13	...	15
Всего по муниципальному образованию	1		х					
В том числе по населенным пунктам	2							

В показатель включаются:

- спортивные сооружения, предназначенные для **учебно-тренировочных занятий и физкультурно-оздоровительных, спортивных мероприятий**, как действующие, так и находящиеся на реконструкции и капитальном ремонте, отдельно стоящие или входящие в состав комплексных сооружений, отвечающие правилам соревнований по видам спорта, имеющие паспорта или учетные карточки, зарегистрированные в установленном порядке;
- организации, реализующие **дополнительные общеобразовательные программы в области физической культуры и спорта** и имеющие лицензию на реализацию дополнительных образовательных программ спортивной подготовки, и численность занимающихся в таких организациях.

Примечание:

данные заполняются в соответствии с формами федерального статистического наблюдения № 1-ФК «Сведения о физической культуре и спорте», № 5-ФК (сводная) «Сведения по подготовке спортивного резерва» и № 3-АФК «Сведения об адаптивной физической культуре и спорте», разрабатываемыми Министерством спорта Российской Федерации.

Часто допускаемая ошибка

Учет общеобразовательных школ, средних и высших учебных заведений.

Разъяснение

В части спортивных сооружений **учитываются** спортивные залы (площадки) общеобразовательных школ, средних и высших учебных заведений.

В части численности занимающихся в детско-юношеских спортивных школах **не учитываются** занимающиеся в кружках и секциях, действующих при общеобразовательных школах.

Раздел 4. Коммунальная сфера

дорожно-мостовое хозяйство и уличное освещение

Показывается общая протяженность улиц, проездов, набережных, в том числе освещенных

Раздел 4. Коммунальная сфера

Наименование	№ строки	Код ОКТМО муниципального образования	Код ОКТМО населенного пункта	Общая протяженность улиц, проездов, набережных на конец года, км	Общая протяженность освещенных частей улиц, проездов, набережных на конец года, км
А	Б	1	2	3	4
Всего по муниципальному образованию	1		X		
В том числе по населенным пунктам	2				

В показатель включаются:

- общая протяженность **улиц, проспектов, переулков, проездов** и т.п. как замощенных, так и не замощенных, включая протяженность автомобильных **дорог общего пользования местного значения, частных** автомобильных **дорог, переданных в аренду органам местного самоуправления**, а также протяжение **мостов, путепроводов и виадуков**, числящихся **в пределах границ населенных пунктов**;
- общая протяженность улиц, набережных, переулков и других проездов, включая протяженность автомобильных дорог общего пользования местного значения, частных автомобильных дорог, переданных в аренду органам местного самоуправления, а также протяженность мостов, имеющих **специальные установки уличного электрического освещения**, независимо от того, находятся они в работе, ремонте, ожидании ремонта.

Примечание:

не учитываются дороги, шоссе, магистрали, расположенные между населенными пунктами вне их границ, а также автомобильные дороги федерального и регионального значения, находящиеся в границах населенных пунктов муниципального образования.

Часто допускаемая ошибка

Несопоставимость с данными формы федерального статистического наблюдения № 1-КХ «Сведения о благоустройстве городских населенных пунктов».

Разъяснение

В форме № 1-КХ сведения о городских землях и зеленых насаждениях, дорожно-мостовом хозяйстве, гидротехнических сооружениях и уличном освещении предоставляются органами местного самоуправления на основании **генерального плана** городского населенного пункта.

В форме 1-МО данные **по городским** населенным **пунктам должны быть равны** данным формы № 1-КХ, данные в целом **по муниципальному образованию - больше** данных формы № 1-КХ (за исключением городского округа «Город Калининград», Пионерского городского округа и Советского городского округа).

Раздел 4. Коммунальная сфера

твердые коммунальные отходы

Показывается объем и масса твердых коммунальных отходов

Раздел 4. Коммунальная сфера

Наименование	№ строки	Код ОКТМО муниципального образования	Код ОКТМО населенного пункта	...	Вывезено за год твердых коммунальных отходов, тыс м3	из гр. 5 на объекты, используемые для обработки отходов, тыс м3	Вывезено за год твердых коммунальных отходов, тыс т	из гр. 7 на объекты, используемые для обработки отходов, тыс т
А	Б	1	2	...	5	6	7	8
Всего по муниципальному образованию	1		X					
В том числе по населенным пунктам	2							

В показатель включаются:

- твердые коммунальные отходы, вывезенные всеми видами мусоровозов, бортовыми автомобилями и самосвалами на объекты, используемые для **обработки, захоронения и обезвреживания отходов и в места (на площадки) накопления** твердых коммунальных отходов;
- твердые коммунальные отходы, вывезенные на объекты, используемые для обработки отходов (**мусороперерабатывающие заводы и предприятия по предварительной подготовке отходов** (сортировке, разборке, очистке)).

Примечание:

определение объема и массы твердых коммунальных отходов и их сопоставление осуществляется в соответствии со ст. 24.10 Федерального закона от 24 июня 1998 года № 89-ФЗ «Об отходах производства и потребления», Правилами коммерческого учета объема и/или массы твердых коммунальных отходов, утвержденными постановлением Правительства Российской Федерации от 3 июня 2016 года № 505, Правилами определения нормативов накопления твердых коммунальных отходов, утвержденными постановлением Правительства Российской Федерации от 4 апреля 2016 года № 269, и Методическими рекомендациями по вопросам, связанным с определением нормативов накопления твердых коммунальных отходов, утвержденными приказом Минстроя России от 28 июля 2016 года № 524/пр.

Часто допускаемая ошибка

Определение источника информации для последующего включения в отчет.

Разъяснение

В отчет вносятся данные, полученные от государственного предприятия Калининградской области «Единая система обращения с отходами», а также данные органов местного самоуправления (в случае, если в их ведение входит деятельность по обращению с твердыми коммунальными отходами).

Часто допускаемая ошибка

Неправильный перевод объема отходов из тыс. м³ в тыс. т.

Разъяснение

Правильность перевода проверяется следующим способом:

коэффициент плотности твердых коммунальных отходов, полученный при делении значения из столбца 7 на значение из столбца 5, и значения из столбца 8 на значение из столбца 6, находится в границах **0,17 – 0,25 тыс. т/тыс. м³**.

Раздел 4. Коммунальная сфера

газоснабжение

Показывается протяженность уличных газовых сетей и число негазифицированных населенных пунктов

Раздел 4. Коммунальная сфера

Наименование	№ строки	Код ОКТМО муниципального образования	Код ОКТМО населенного пункта	...	Одиночное протяжение уличной газовой сети, м	Количество негазифицированных населенных пунктов, ед
А	Б	1	2	...	9	10
Всего по муниципальному образованию	1		X			
В том числе по населенным пунктам	2					

В показатель включаются:

- газопроводы, проложенные по улицам, площадям, набережным и т.д. населенного пункта **от газораспределительных станций (ГРС);**
- число населенных пунктов (городов, поселков городского типа и населенных пунктов сельской местности), в которых: **газ не проведен; газ проведен только на промышленные объекты; в домах используется сжиженный газ в баллонах.**

Примечание:

в отчет вносятся данные, полученные от предприятий газового хозяйства, отпускающих газ населению и на коммунально-бытовые нужды, состоящих как на самостоятельном балансе, так и на балансе предприятий и организаций (независимо от организационно-правовой формы и формы собственности). Протяженность уличных газовых сетей устанавливается на основании инвентарных данных или по данным технического учета.

КАЛИНИНГРАДСТАТ

Часто допускаемая ошибка

Неверный учет протяженности уличных газовых сетей.

Разъяснение

В протяжение уличной газовой сети **не включается** длина вводов, внутривортовых и внутриквартальных сетей.

Протяжение сети учитывается **в одиночном исчислении**, т.е. в одну линию. Если по улице уложены трубы в две и более линий, то для определения протяженности необходимо суммировать протяженности всех линий.

Часто допускаемая ошибка

Неверное определение количества негазифицированных населенных пунктов.

Разъяснение

Число негазифицированных населенных пунктов **должно быть равно** разности общего числа населенных пунктов муниципального образования и числа газифицированных населенных пунктов.

В число газифицированных **включаются**: города, в которых газифицировано **не менее 100** квартир; поселки городского типа, где газифицировано **не менее 50** квартир и сельские населенные пункты, где газифицировано **не менее 10** квартир или индивидуальных строений.

Раздел 4. Коммунальная сфера теплоснабжение

Показывается число источников теплоснабжения и протяженность всех водяных тепловых сетей и паровых сетей в двухтрубном исчислении

Раздел 4. Коммунальная сфера

Наименование	№ строки	Код ОКТМО муниципального образования	Код ОКТМО населенного пункта	...	Число источников теплоснабжения, ед	из гр. 11 мощностью до 3 Гкал/ч, ед	Протяженность тепловых и паровых сетей в двухтрубном исчислении, м	из гр. 13 нуждающихся в замене, м	Протяженность тепловых и паровых сетей, которые были заменены и отремонтированы за отчетный год, м
А	Б	1	2	...	11	12	13	14	15
Всего по муниципальному образованию	1		X						
В том числе по населенным пунктам	2								

В показатель включаются:

- число источников теплоснабжения (**котельных, когенерационных установок тепловой и электрической энергии, электробойлерных и прочих источников теплоснабжения**), числящихся на балансе предприятия (организации) и введенных в эксплуатацию (**кроме специальных малых газовых** отопительных **котлов** мощностью до 0,1 гигакал/ч), отпускающих теплоэнергию и горячую воду населению и бюджетофинансируемым организациям;
- суммарная протяженность всех водяных тепловых сетей (с учетом сетей горячего водоснабжения) и паровых сетей в двухтрубном исчислении (**без учета внутридворовых, внутриквартальных сетей, а также «бесхозной» сети, в том числе эксплуатируемой**).

Примечание:

значение столбца 14 рассчитывается как протяженность сетей, нуждающихся в замене по состоянию на 31.12.2022, минус протяженность сетей, замененных в 2023 году, плюс протяженность сетей, нуждающихся в замене, выявленная в 2023 году.

Часто допускаемая ошибка

Несопоставимость с данными формы федерального статистического наблюдения № 1-ТЕП «Сведения о снабжении теплоэнергией».

Разъяснение

Данные формы 1-МО должны совпадать с данными формы № 1-ТЕП, которую предоставляют органы местного самоуправления и организации, снабжающие население и (или) бюджетофинансируемые организации теплоэнергией и горячим водоснабжением (включая организации, арендующие мощности, в т.ч. имеющие тепловые и паровые сети).

Часто допускаемая ошибка

Неполный учет бюджетофинансируемых организаций, которым отпускается теплоэнергия и горячая вода.

Разъяснение

К таким организациям относятся: учебные заведения; лечебно-профилактические учреждения; спортивные сооружения; учреждения культуры; детские дошкольные учреждения; детские дома, детские оздоровительные учреждения; дома и интернаты для престарелых и инвалидов; коммунальные учреждения, студенческие общежития, воинские части, а также коммунальные и культурно-бытовые организации и т.п.

Раздел 4. Коммунальная сфера водоснабжение

Показывается одиночное протяжение уличной водопроводной сети и число населенных пунктов, не имеющих водопроводов

Раздел 4. Коммунальная сфера

Наименование	№ строки	Код ОКТМО муниципального образования	Код ОКТМО населенного пункта	...	Одиночное протяжение уличной водопроводной сети, м	из гр. 16 нуждающейся в замене, м	Одиночное протяжение уличной водопроводной сети, которая заменена и отремонтирована за отчетный год, м	Количество населенных пунктов, не имеющих водопроводов (отдельных водопроводных сетей), ед
А	Б	1	2	...	16	17	18	19
Всего по муниципальному образованию	1		X					
В том числе по населенным пунктам	2							

В показатель включаются:

- одиночное протяжение уличной водопроводной сети (**сеть трубопроводов, уложенных вдоль улиц, проездов, переулков, набережных и т.д.**)(**без летних водопроводов**), находящейся на балансе организации, отпускающей воду населению и (или) бюджетофинансируемым организациям, в т.ч. неэксплуатируемой (нуждающейся в замене)(**без учета внутривортовых, внутриквартальных сетей, а также «бесхозной» сети, в том числе эксплуатируемой**);
- число населенных пунктов (городов, поселков городского типа и населенных пунктов сельской местности), **не имеющих** водопроводов (отдельных водопроводных сетей).

Примечание:

значение столбца 17 рассчитывается как протяженность сетей, нуждающихся в замене по состоянию на 31.12.2022, минус протяженность сетей, замененных в 2023 году, плюс протяженность сетей, нуждающихся в замене, выявленная в 2023 году.

Часто допускаемая ошибка

Несопоставимость с данными формы федерального статистического наблюдения № 1-водопровод «Сведения о работе водопровода (отдельной водопроводной сети)».

Разъяснение

Данные формы 1-МО должны совпадать с данными формы № 1-водопровод, которую предоставляют органы местного самоуправления и организации, отпускающие воду населению и (или) бюджетофинансируемым организациям (включая организации, арендующие мощности, в т.ч. имеющие водопроводные очистные сооружения и (или) отдельные водопроводные сети).

Часто допускаемая ошибка

Неполный учет бюджетофинансируемых организаций, которым отпускается вода.

Разъяснение

К таким организациям относятся: учебные заведения; лечебно-профилактические учреждения; спортивные сооружения; учреждения культуры; детские дошкольные учреждения; детские дома, детские оздоровительные учреждения; дома и интернаты для престарелых и инвалидов; коммунальные учреждения, студенческие общежития, воинские части, а также коммунальные и культурно-бытовые организации и т.п.

Раздел 4. Коммунальная сфера

канализационные сети

Показывается одиночное протяжение уличной канализационной сети и число населенных пунктов, не имеющих канализаций

Раздел 4. Коммунальная сфера

Наименование	№ строки	Код ОКТМО муниципального образования	Код ОКТМО населенного пункта	...	Одиночное протяжение уличной канализационной сети, м	из гр. 20 нуждающейся в замене, м	Одиночное протяжение уличной канализационной сети, которая заменена и отремонтирована за отчетный год, м	Количество населенных пунктов, не имеющих канализаций (отдельных канализационных сетей), ед
А	Б	1	2	...	20	21	22	23
Всего по муниципальному образованию	1		X					
В том числе по населенным пунктам	2							

В показатель включаются:

- одиночное протяжение уличной канализационной сети (**трубопроводы**, уложенные вдоль улиц, проездов, переулков, набережных и других проездов), **включая сборные и районные коллекторы (без главных коллекторов и присоединений)(без учета внутридворовых, внутриквартальных сетей, а также «бесхозной» сети, в том числе эксплуатируемой)**;
- число населенных пунктов (городов, поселков городского типа и населенных пунктов сельской местности), **не имеющих** канализаций (отдельных канализационных сетей).

Примечание:

значение столбца 21 рассчитывается как протяженность сетей, нуждающихся в замене по состоянию на 31.12.2022, минус протяженность сетей, замененных в 2023 году, плюс протяженность сетей, нуждающихся в замене, выявленная в 2023 году.

Часто допускаемая ошибка

Несопоставимость с данными формы федерального статистического наблюдения № 1-канализация «Сведения о работе канализации (отдельной канализационной сети)».

Разъяснение

Данные формы 1-МО должны совпадать с данными формы № 1-канализация, которую предоставляют органы местного самоуправления и организации, осуществляющие централизованный отвод сточных вод от населения и (или) от бюджетофинансируемых организаций (включая организации, арендующие мощности, в т.ч. имеющие очистные сооружения канализации и отдельные канализационные сети).

Часто допускаемая ошибка

Неполный учет бюджетофинансируемых организаций, которым отпускается вода.

Разъяснение

К таким организациям **относятся**: учебные заведения; лечебно-профилактические учреждения; спортивные сооружения; учреждения культуры; детские дошкольные учреждения; детские дома, детские оздоровительные учреждения; дома и интернаты для престарелых и инвалидов; коммунальные учреждения, студенческие общежития, воинские части, а также коммунальные и культурно-бытовые организации и т.п.

Раздел 5. Организации здравоохранения

Показывается числе лечебно-профилактических организаций

Раздел 5. Организации здравоохранения

Наименование	№ строки	Код ОКТМО муниципального образования	Код ОКТМО населенного пункта	Число лечебно-профилактических организаций, ед
А	Б	1	2	3
Всего по муниципальному образованию	1		х	
В том числе по населенным пунктам	2			

В показатель включаются:

- число лечебно-профилактических организаций – **юридических лиц** и их обособленных структурных подразделений системы **Министерства здравоохранения Российской Федерации, других министерств** и ведомств, **негосударственных** лечебно-профилактических **организаций** (включая микропредприятия), расположенных на территории муниципального образования, имеющих лицензию на осуществление медицинской деятельности и оказывающих услуги по медицинской помощи населению.

Показываются участковые больницы, районные больницы, амбулатории, стационарные фельдшерско-акушерские пункты, фельдшерские пункты, здравпункты, филиалы, стоматологические клиники (кабинеты), медицинские центры, поликлиники, расположенные на территории муниципального образования.

Примечание:

отнесение медицинской организации к лечебно-профилактической определяется согласно п. 1 (п. 1.1–1.18) и п. 2 (п. 2.1 в части центров медицинской профилактики и медицины катастроф при наличии лицензии на оказание медицинской помощи в амбулаторных или стационарных условиях) номенклатуры медицинских организаций, утвержденной приказом Минздрава России от 6 августа 2013 г. № 529н «Об утверждении номенклатуры медицинских организаций».

Часто допускаемая ошибка

Неверное определение числа лечебно-профилактических организаций.

Разъяснение

Сведения о числе немедицинских организаций, имеющих в своей структуре медицинские подразделения, а также по индивидуальным предпринимателям **не включаются**.

Структурные подразделения, отделения, кабинеты медицинской организации, находящиеся в одном и том же здании, **не учитываются**, поскольку учитывается сама медицинская организация.

Передвижные подразделения (амбулатории, фельдшерско-акушерские пункты, фельдшерские пункты) **не учитываются**.

Санаторно-курортные организации **не учитываются**.

Если медицинская организация (юридическое лицо) зарегистрирована на территории отчитывающегося муниципального образования, но имеет подразделение, филиал в другом муниципальном образовании, тогда **каждая медицинская организация будет учитываться в отчете того муниципального образования, на территории которого она расположена**.

Раздел 6. Почтовая и телефонная связь

Показывается число сельских населенных пунктов, обслуживаемых почтовой связью и имеющих телефонную связь

Раздел 6. Почтовая и телефонная связь

Наименование	№ строки	Код ОКТМО муниципального образования	Код ОКТМО населенного пункта	Число сельских населенных пунктов, обслуживаемых почтовой связью, ед	Число телефонизированных сельских населенных пунктов, ед
А	Б	1	2	3	
Всего по муниципальному образованию	1		х		
В том числе по населенным пунктам	2			х	х

В показатель включаются:

- число **сельских** населенных пунктов, обслуживаемых почтовой связью (**отделениями почтовой связи** или их структурными подразделениями, находящимися на территории населенного пункта, **передвижными отделениями** связи, **внештатными работниками** почтовой связи, **почтальонами**).
- число сельских населенных пунктов, имеющих телефонную связь **на базе проводных технологий** (фиксированная телефонная связь – телефон, таксофон).

Примечание:

данный раздел формы заполняется в целом по муниципальному округу/городскому округу.


Часто допускаемая ошибка

Несоответствие указанного числа сельских населенных пунктов, обслуживаемых почтовой связью/имеющих телефонную связь, общему числу сельских населенных пунктов муниципального образования.

Разъяснение

Число сельских населенных пунктов, обслуживаемых почтовой связью/имеющих телефонную связь, **должно быть равно или меньше** общего числа сельских населенных пунктов муниципального образования.


Больше о деятельности Калининградстата, статистической отчетности и статистических данных можно узнать на официальном сайте и в социальных сетях:




Официальный сайт
Территориального органа
Федеральной службы
государственной статистики
по Калининградской области



База данных показателей
муниципальных образований



Официальное сообщество
в социальной сети ВКонтакте



Официальное сообщество
в социальной сети
Одноклассники

Структурное подразделение Калининградстата, осуществляющее сбор статистической отчетности по форме федерального статистического наблюдения № 1-МО «Сведения об объектах инфраструктуры муниципального образования»:

отдел сводных статистических работ и общественных связей

Контактные данные:

тел. 8-4012-300-389 (доб. 5110, 5111, 5112, 5113, 5114 и 5115)